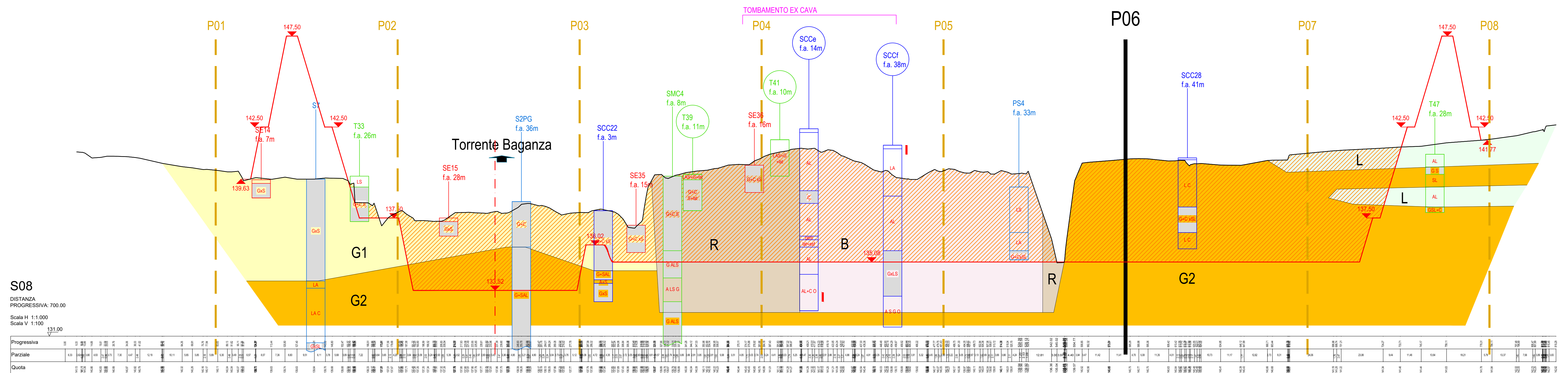
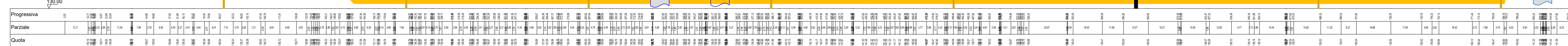
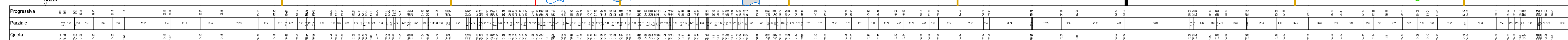


S09 (ex7)
DISTANZA PROGRESSIVA: 600.00
Scala H: 1:1.000
Scala V: 1:100



S14
DISTANZA PROGRESSIVA: 1300.00
Scala H: 1:1.000
Scala V: 1:100



LEGENDA:

PRINCIPALI TESSITURE

- G1** GHIAIE ALVEO ATTIVO BAGANZA
Ghiaie e ciottoli in scarsa matrice
- G2** GHIAIE RECENTI
Ghiaie e ciottoli in abbondante matrice
- L** LIMI
Limi sabbiosi, limi argillosi e argille limose
- R** MATERIALE DI RIPIERTO
Presenza di laterizi, asfalto e calcestruzzo
- B** MATERIALE DI RIPIERTO
Contaminato conforme col. B

INDAGINI GEOGNOSTICHE

Progetto Preliminare

- S...PG** Sondaggi a carotaggio continuo - Parma Geo
- PS** Pozzetti esplorativi
- S** Sondaggi a carotaggio continuo - SoGeo

Progetto Definitivo

- TG** Trincaia per terre e rocce da scavo - profondità 3-4 m
- TA** Trincaia ambientale - profondità 3-4 m
- SMC** Sondaggio per caratterizzazione materiale da costruzione e terre e rocce da scavo - profondità pari a 10 m
- SI** Sondaggio a rotazione per idrogeologia - profondità pari a 30-45 m
- SIG** Sondaggio a rotazione per idrogeologia e geotecnica - profondità pari a 30-45 m

Indagini Integrative

- SCC** Sondaggio a carotaggio continuo - profondità 5-10 m
- SE** Pozzetti esplorativi - profondità 1-5 m
- AS** Sondaggio a carotaggio continuo con installazione piezometro

- SCAVI
- TERRENO STATO DI FATTO (2016)
- TERRENO STATO DI FATTO (RILIEVO 2019 - DRONE)
- TERRENO STATO DI FATTO (RILIEVO 2019 - DRONE)

SEZIONI LONGITUDINALI

P06
P05
P04
P03
P02
P01

AIPo
Agenzia Interregionale per il Fiume Po
Via Garibaldi 75 - 43121 PARMA

**CASSA DI ESPANSIONE DEL TORRENTE BAGANZA
NEI COMUNI DI FELINO, SALA BAGANZA,
COLLECCHIO E PARMA (PR-E-1047)**

**BONIFICA BELLICA SISTEMATICA TERRESTRE
DELL'AREA DI ESCAVAZIONE DI PUBBLICO INTERESSE**

REV	DATA	Prima emissione	MODIFICHE	CARRA	FRESIA	BERTERO
00	02/2021					

SEZIONI GEOLOGICHE

ASSOCIAZIONE TEMPORANEA DI IMPRESE

HYDRODATA **art** **biniipartners** **ETATEC** **ROCKS&SOIL** **SAP**

IL R.U.P.:
Dott. Ing. Mirella Vergnani
Geometra (Prov. di Parma)

Progettista/Progettisti incaricati/autorizzati dalla committenza:
Dott. Ing. Roberto Bertero
(Geometra Prov. di Parma)

Progettista/Progettisti incaricati/autorizzati dalla committenza:
Dott. Geol. Giovanni Carra
(Geometra Prov. di Parma)

CODICE ELABORATO:
BAG319B0BDS2010
1:1000/100
FEBBRAIO 2021